

PIANO DI COMPARTO 9



Geom. Giovanni NOVIELLI

Ing. Anna CIRILLO



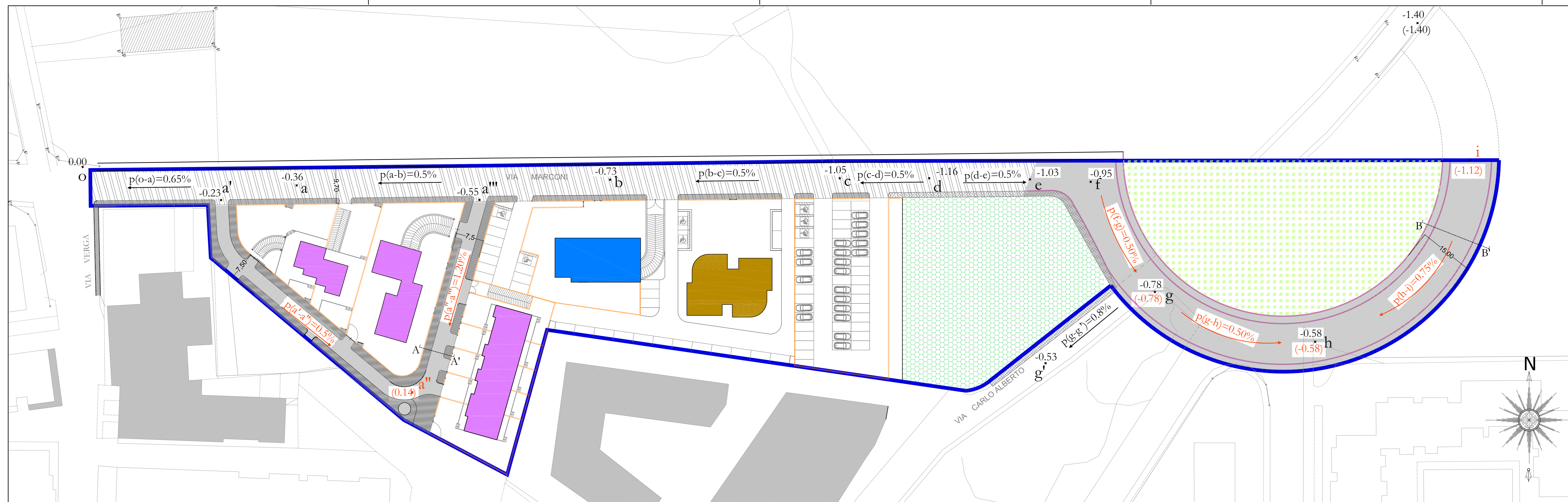
V&B Studio Tecnico - Via Logrosino, 10 - 70032 - Bitonto (Ba) Tel/Fax: 080/3740167 bonasia@ingegnerivb.it

Ing. Cosimo BONASIA
Ing. Antonello VACCA

ANALISI URBANISTICA OGGETTO PIANO DI COMPARTO 9

ELABORATO	SCALA	TAVOLA	DATA
PROGETTI SCHEMATICI DELLE OPERE DI URBANIZZAZIONE PRIMARIA	1:500	PU 13	09/2013
VIABILITA' E PARTICOLARI COSTRUTTIVI	1:50		

Proponenti (vedasi tabella)

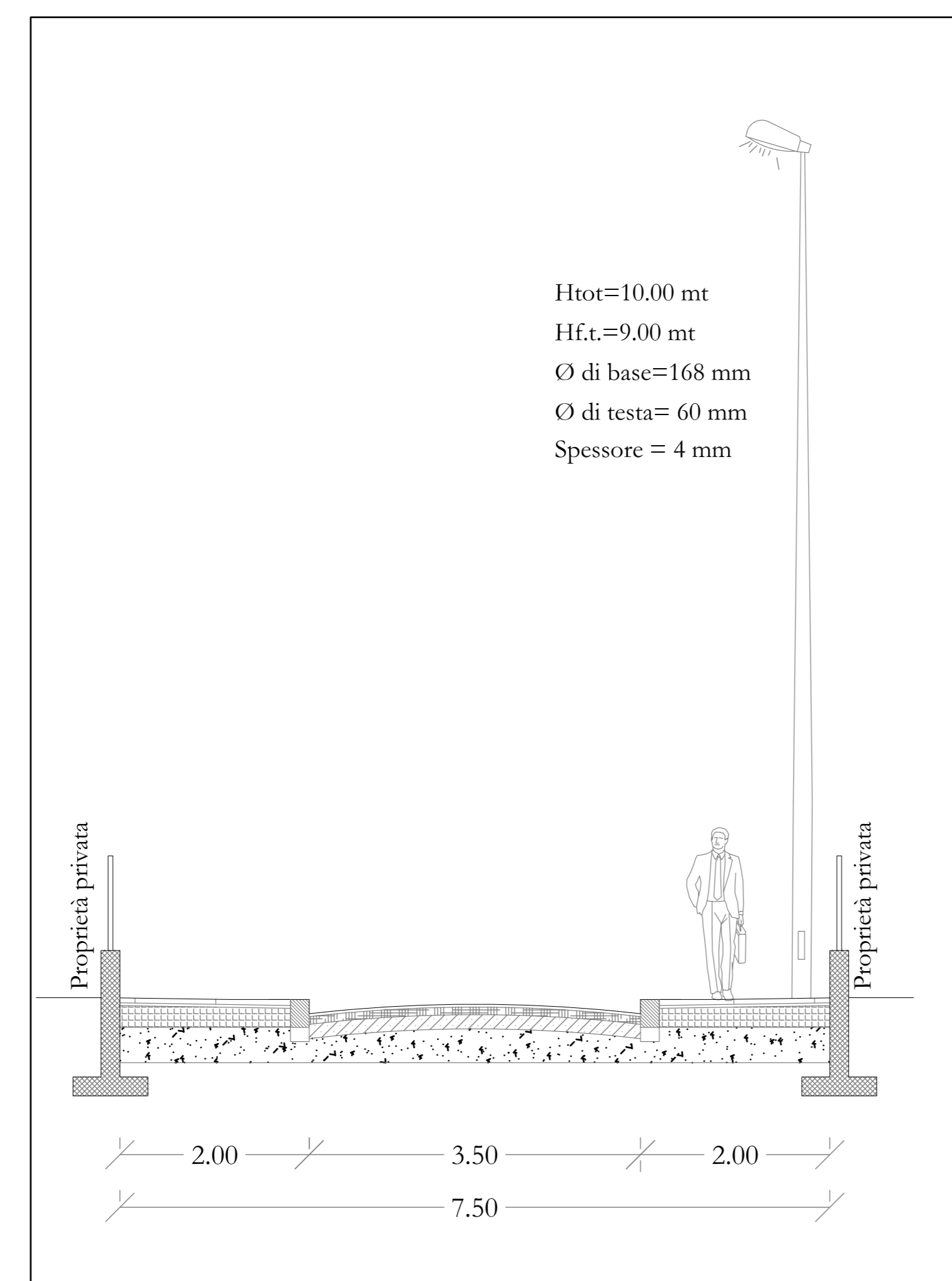


STRALCIO PLANIMETRICO CON INDICAZIONE DELLA VIABILITA' SCALA 1:500

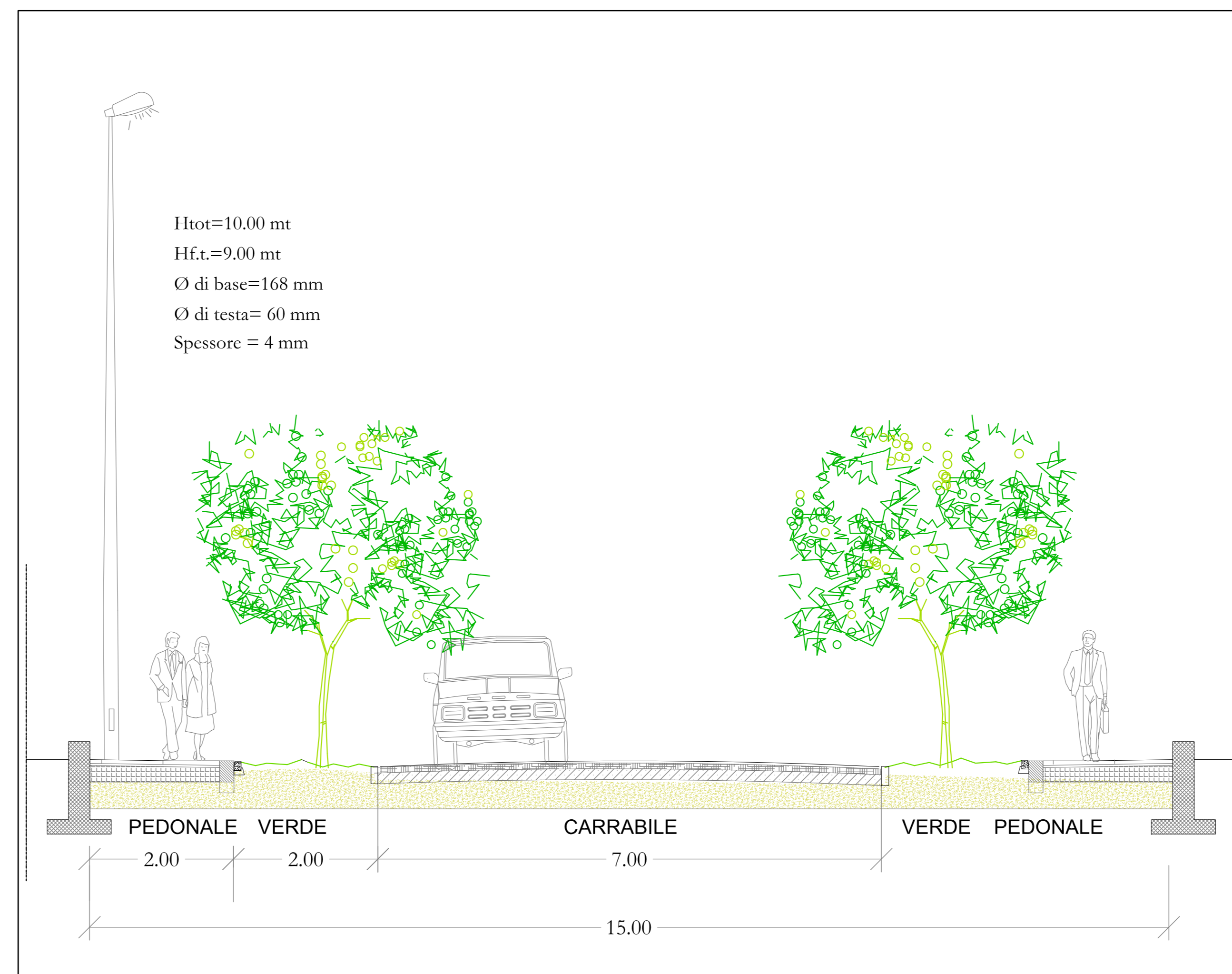
Al sensi della legge ci riserviamo la proprietà di questo documento con divieto di riprodurlo o di renderlo comunque noto a terzi senza la nostra autorizzazione

PROPRIETA' COINVOLTE NELLA PERIMETRAZIONE DEL COMPARTO 9

Proprietario	Foglio	Particella	Superficie catastale(mq)	Coinvolgimento	Superficie rilevata coinvolta (mq)	% Superficie coinvolta	FIRMA PER ADESIONE AL COMPARTO
Palmiotto Aurelio	8	87	227	Parziale	65	0,47	
Calafore Giacomina Rubino Giannangelo	8	1190	974	totale	974	7,06	
De Toma Angelo Michele	8	1440	29590	Parziale	2795	20,25	
Costruzioni Ruggiero s.r.l.	8	2321	5899	Parziale	342	72,22	
		2323	2570	Parziale	2239		
		2325	226	Totale	226		
		2922	7874	Parziale	7160		
			Sup. cat. Tot. (mq)	Sup. Tot. rilevata coinvolta (mq)			
			16569	13801			



SEZIONE TRATTO STRADALE A-A' SCALA 1:50



SEZIONE TRATTO STRADALE B-B' SCALA 1:50

LEGENDA

- COMPARTO C9
- PREVISIONE DI PIANO VIABILITA'
- QUOTA DI PROGETTO
- QUOTA DEL TERRENO
- PENDENZA LIVELLETTA STRADALE DI PROGETTO
- PENDENZA LIVELLETTA STRADALE ESISTENTE
- VIABILITA' ESISTENTE
- VIABILITA' DA REALIZZARE
- SAGOME DI PROGETTO