



CUP : F69B23000080002 CIG: B1E4CEFB02







**PEBA**  
Piano per l'Eliminazione delle Barriere Architettoniche  
PROGETTIAMO UNA CITTA' PIU' INCLUSIVA E SOSTENIBILE

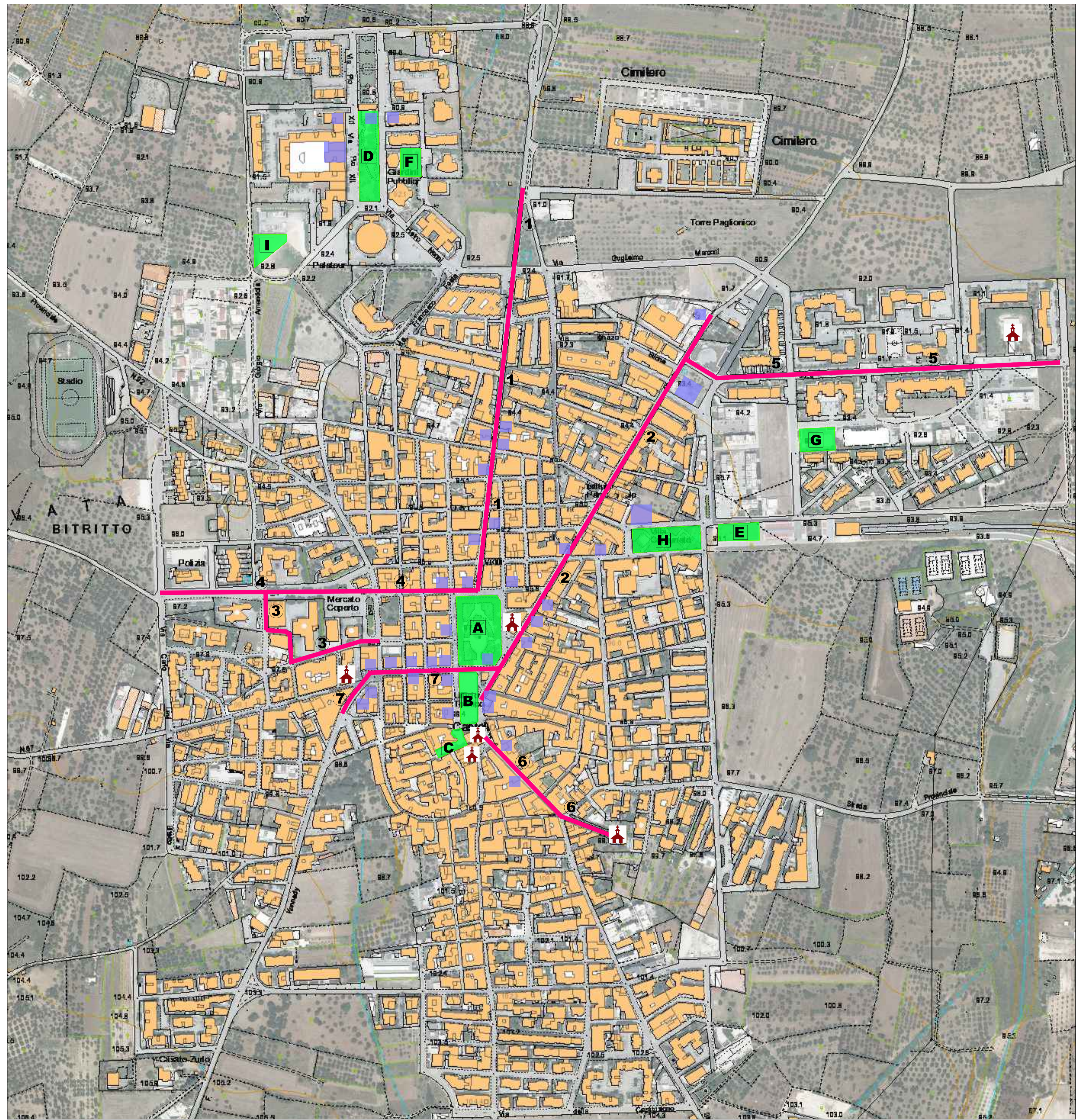
SINDACO sig. Giuseppe Giulitto  
ASSESSORE ALL'URBANISTICA dott.ssa Valentina Pizzulli  
DIRIGENTE SETTORE URBANISTICA ing. Lorenzo Campanale  
PROGETTISTA arch. Orsola Lorè  
COORDINATORE CARTOGRAFICO geom. Carlo Bruno

<b>OGGETTO</b>	<b>ELABORATO</b>	<b>DATA</b>
MAPPATURA SPAZI URBANI E PERCORSI	TAVOLA 1.5 REV 01	settembre 2024

SPAZI URBANI E PERCORSI URBANI		
SPAZI URBANI	INDIRIZZO	PROPRIETA'
A	villa comunale	proprietà comunale
B	piazza Aldo Moro	proprietà comunale
C	piazza Leone	proprietà comunale
D	parco giochi "Del Sole"	via Papa Pio XII - via Nicodemo
E	parco giochi "stazione Metropolitana"	via V. Binetti
F	parco giochi	via Y. Rabin
G	parco giochi c/o "Scuola modulare"	via papa Giovanni Paolo II - via V. Lenoci
H	parco giochi "Villa dei Bersaglieri"	via Bachelet - via L. Palombella
I	area sgambettamento cani	via S. Teresa di Lisieux
PERCORSI URBANI		
1	via P. Pietragallo	
2	via Carlo Alberto	
3	via Mercadante - via Pola - via A. Ferri	
4	via Don Giovanni Bosco - via A. Manzoni	
5	viale 8 marzo - largo mons. Magrassi	
6	via Roma	
7	via G. Garibaldi - via J.F. Kennedy	
EDIFICI DI CULTO		
C.M	Chiesa Madre Maria S.S Costantinopoli	
C.P	Chiesa del Purgatorio	
C.C	Chiesa S. Maria del Carmine	
C.L	Chiesa di San Luigi	
C.R	Chiesa di San Rocco	
C.T	Chiesa della Trasfigurazione	

MAPPATURA SPAZI URBANI E PERCORSI

**SPAZI URBANI**   
**PERCORSI URBANI**   
**EDIFICI DI CULTO**   
**ATTRATTORI**   
 (esercizi commerciali vari - supermercati - farmacie - banche)



PLANIMETRIA CTR su ORTO-FOTO

scala 1:4.000